

PRILOGA 1B

NASLOVNA STRAN NAČRTA - OSNOVNI PODATKI O GRADNJI

naziv gradnje	Sanacija plazu "Lipa pri Frankolovem" na območju javne poti JP-964441
kratek opis gradnje	V tem načrtu je izvedba oporne kamnite zložbe. Uredi se odvodnjavanje in pa prometna oprema.

Seznam objektov, ureditev površin in komunalnih naprav z navedbo vrste gradnje.

Vrste gradnje	<input type="radio"/> novogradnja - novozgrajen objekt
Označiti vse ustrezne vrste gradnje	<input type="radio"/> novogradnja - prizidava
	<input checked="" type="radio"/> rekonstrukcija
	<input type="radio"/> sprememba namembnosti
	<input type="radio"/> odstranitev


DOKUMENTACIJA

vrsta dokumentacije	IZN
(IZP, DGD, PZI, PID)	
številka projekta	23040
	<input type="radio"/> sprememba dokumentacije

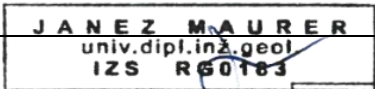
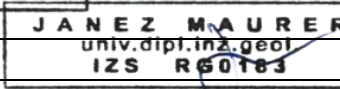
PODATKI O NAČRTU

strokovno področje načrta	7- Načrt s področja geotehnologije in rudarstva
številka načrta	23040
datum izdelave	oktober 2023

PODATKI O IZDELOVALCU NAČRTA

ime in priimek pooblaščenega arhitekta, pooblaščenega inženirja	Janez Maurer, univ. dipl. inž. geol.
identifikacijska številka	IZS RG-0183
podpis pooblaščenega arhitekta, pooblaščenega inženirja	

PODATKI O PROJEKTANTU

projektant (naziv družbe)	GPRI d.o.o.
naslov	Frankolovo 44C, 3213 Frankolovo
vodja projekta	Janez Maurer, univ. dipl. inž. geol.
identifikacijska številka	RG-0183
podpis vodje projekta	
odgovorna oseba projektanta	Janez Maurer, univ. dipl. inž. geol.
podpis odgovorne osebe projektanta	

-	-	004.0301	S.1	
---	---	----------	-----	--

S.3.2	Vsebina načrta
--------------	-----------------------

S	Splošni del
S.1	Naslovna stran načrta (priloga 1B) s podatki o projektantih
S.3.2	Vsebina načrta

T	Tehnični del
T.1	Tehnično poročilo

P	Priloge	merilo
P.1	Dinamični penetracijski preizkus DPSH	
P.2	Stabilnostna analiza	
P.3	Projektni odpor temeljnih tal	

G	Risbe	merilo
G.202	Pregledna karta	M1:500
G.232	Prečni geološki prerezi	M1:100

-	-	004.0301	S.3.2	
---	---	-----------------	--------------	--